




















План-схема района расположения ОУ, пути движения транспортных средств, воспитанников и родителей (или законных представителей)



-  - трамвайные пути
-  - жилая застройка
-  - проезжая часть
-  - тротуар
-  - движение транспортных средств
-  - разметка 1.14.1 «Зебра», обозначает пешеходный переход
-  - знак 5.16 «Место остановки автобуса и (или) троллейбуса»
-  - знак 5.19.1, 5.19.2 «Пешеходный переход»
-  - знак 1.22 «Пешеходный переход»
-  - знак 1.23 «Внимание дети»

План-схема маршрутов движения воспитанников и родителей
(или законных представителей) к (из) ОУ



-  - движение детей (учеников) в (из) образовательного учреждения
-  - ограждение ОУ
-  - тротуар
-  - движение транспортных средств
-  - разметка 1.14.1 «Зебра», обозначает пешеходный переход
-  - знак 5.16 «Место остановки автобуса и (или) троллейбуса»
-  - знак 5.19.1, 5.19.2 «Пешеходный переход»
-  - знак 1.22 «Пешеходный переход»
-  - знак 1.23 «Внимание дети»